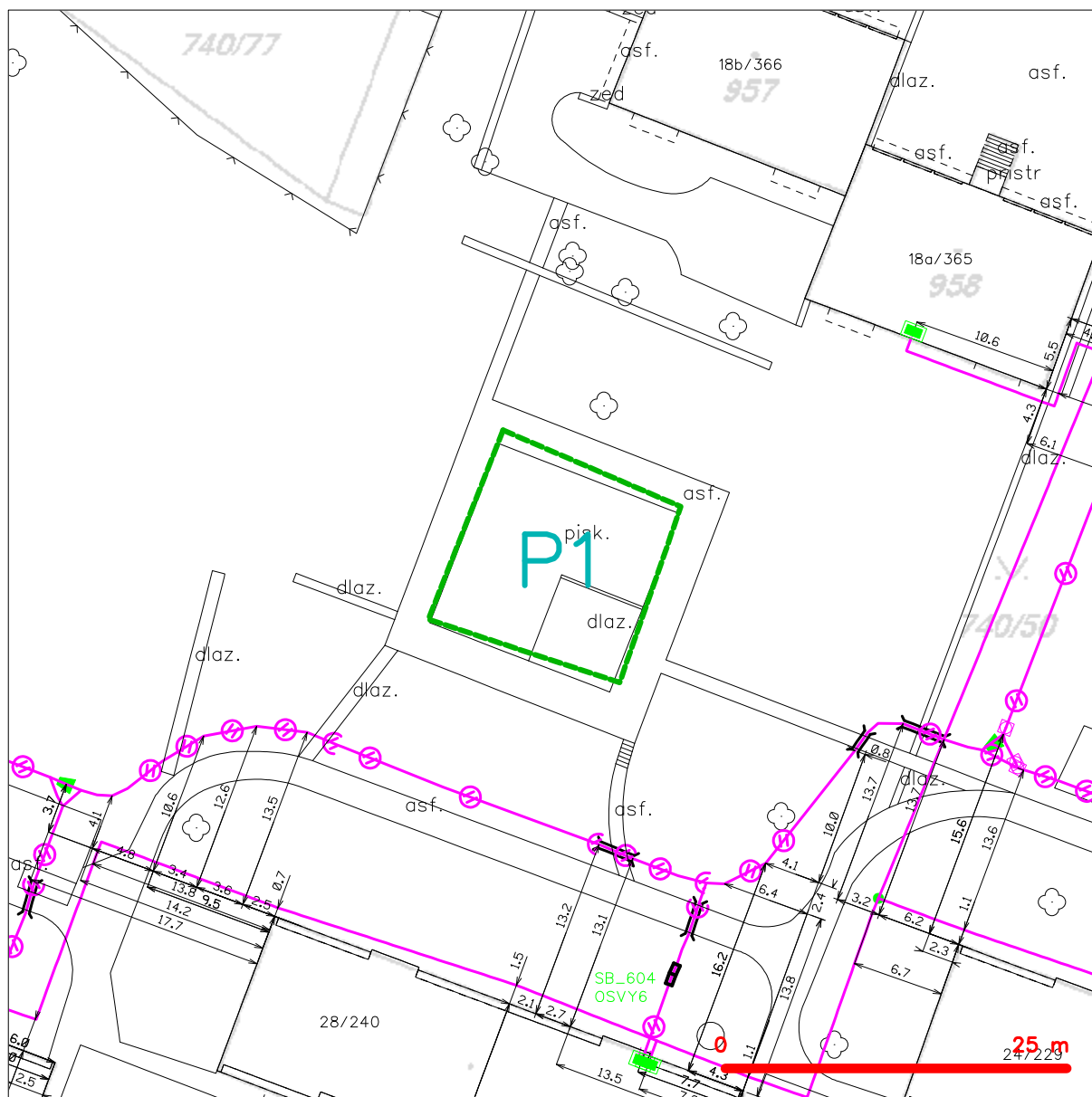















SITUAČNÍ VÝKRES - ZÁJMOVÉ ÚZEMÍ



LEGENDA

- | | |
|---|---|
|  | <i>hranice zájmového území k vyjádření</i> |
|  | <i>NV přípojka, území s NV přípojkou ČETIN</i> |
|  | <i>zaměřený průběh metalického kabelu</i> |
|  | <i>zaměřený průběh optického kabelu, HDPE trubky nebo souběh optického a metalického kabelu</i> |
|  | <i>nezaměřený průběh metalického kabelu</i> |
|  | <i>podzemní síť cizí</i> |
|  | <i>nezaměřený průběh optického kabelu, HDPE trubky nebo souběh optického a metalického kabelu</i> |
|  | <i>radiové síť, ochranné pásmo radiové sítě</i> |
|  | <i>podzemní síť</i> |
|  | <i>neprovozovaná síť</i> |
|  | <i>podzemní síť cizí</i> |
|  | <i>sítě s NV</i> |
|  | <i>kolektor, kabelovod</i> |

Za společnost Česká telekomunikační infrastruktura a.s.
viz souhlas uvedený ve Vyjádření


Česká telekomunikační infrastruktura a.s.
Olšanská 2681/6
130 00 Praha 3
DIČ: CZ04084063
96